


**LEGENDA**

**RISCHIO**

- R1 - Rischio moderato
- R2 - Rischio medio
- R3 - Rischio elevato
- R4 - Rischio molto elevato





**Autorità di Bacino Regionale di Campania Sud ed interregionale per il bacino idrografico del fiume Sele**

**CARTA DEL RISCHIO DA FRANA**  
ELEMENTO N. 519023



**PIANO STRALCIO PER L'ASSETTO IDROGEOLOGICO – AGGIORNAMENTO (2012)**  
**RISCHIO FRANA**

**VARIANTE**

SEGRETERIA TECNICO OPERATIVA  
Gruppo di lavoro incaricato con Determine del Segretario Generale n. 11 del 6 aprile 2016

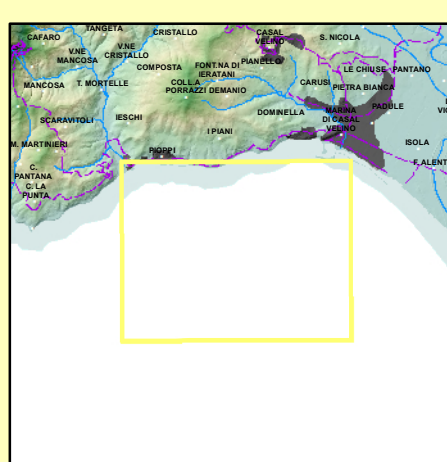
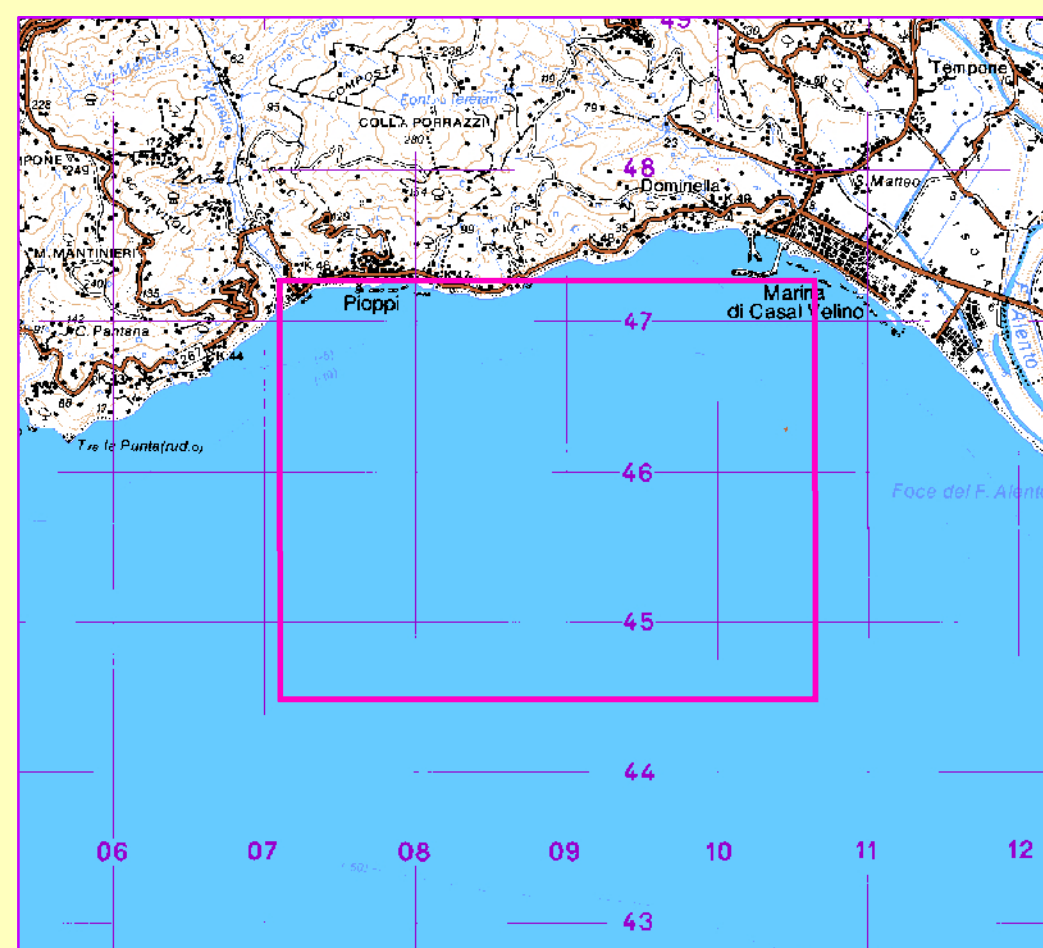
- dott. Vincenzo Liguori (aspetti amministrativi)
- dott. geol. Gaetano Sammartino (aspetti geologici)
- dott. ing. Massimo Verrone (aspetti informatici)

Il Responsabile del Procedimento  
dott. geol. Gaetano Sammartino

Revisione: OTTOBRE 2016 - REV. 07

Il Segretario Generale - Il Vicario  
Arch. Giuseppe Grimaldi

**Titolo: CARTA DEL RISCHIO DA FRANA**  
**Tavola: 519023**  
**Scala: 1:5.000**

Coordinate System: WGS 1984 UTM Zone 33N  
Projection: Transverse Mercator  
Datum: WGS 1984  
False Easting: 500000,0000  
False Northing: 0,0000  
Central Meridian: 15,0000  
Scale Factor: 0,9996  
Latitude Of Origin: 0,0000  
Units: Meter

